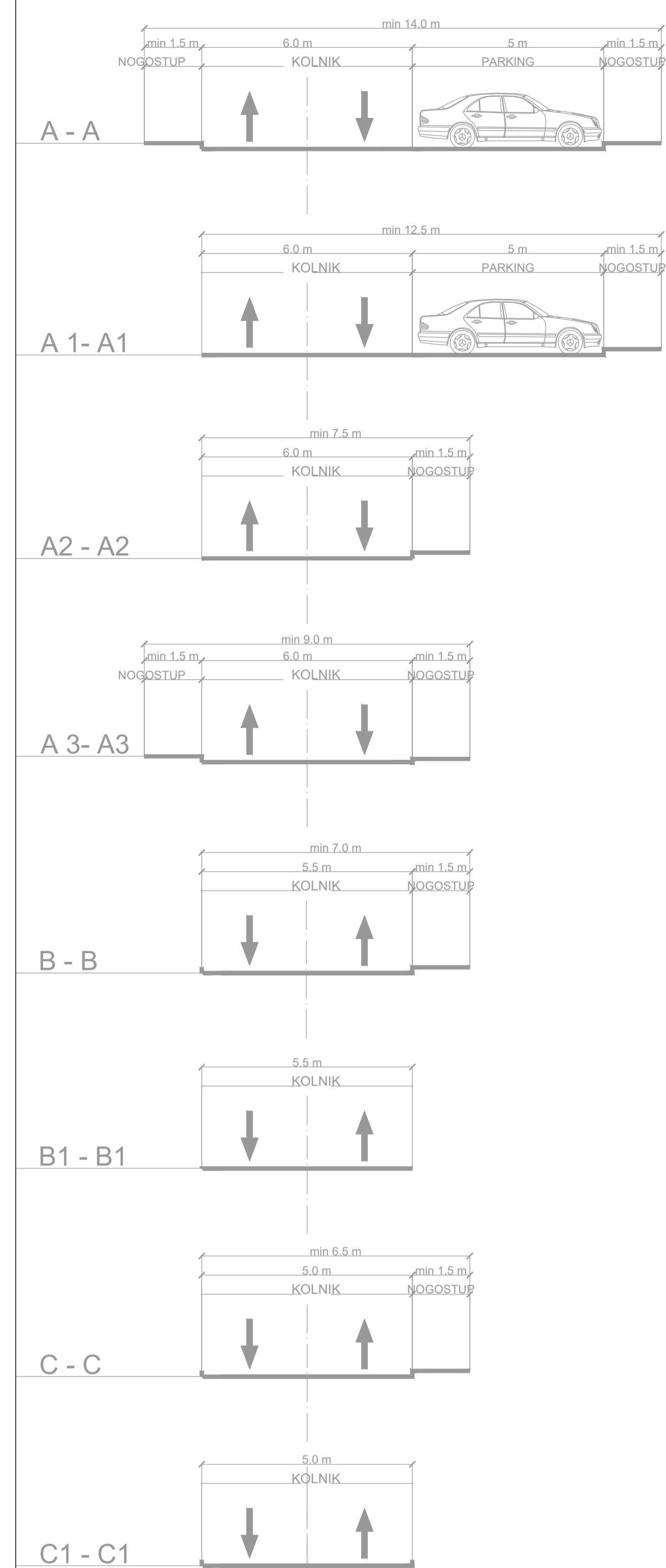
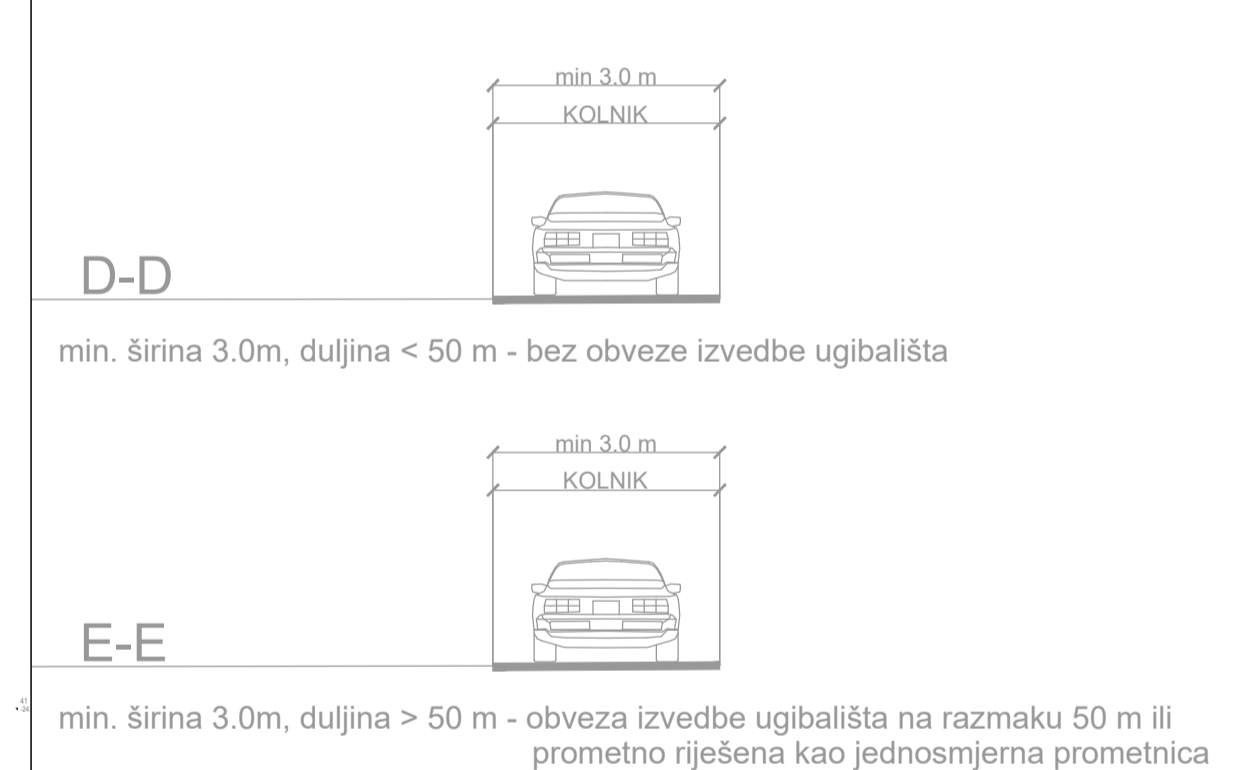


PROFILI PROMETNICA




KOLNO-PJEŠAČKE POVRŠINE



GRANICE

- OBUHVAT UPU-a
- ZAŠTIĆENI OBALNI POJAS
- OBALNA CRTA
- KORIŠTENJE I NAMJENA PROSTORA-unutar građevinskog područja
- ŠPORTSKO REKREACIJSKA NAMJENA - kopneni / morsk dio
- R3 - uređena morska plaža
- ŠPORTSKO REKREACIJSKA NAMJENA - kopneni
- R3 - zona intervencije (uređena/nesigurna obala)
- POVRŠINE INFRASTRUKTURNIH SUSTAVA
- KORIŠTENJE I NAMJENA PROSTORA-izvan građevinskog područja
- OSTALO POLJOPRIVREDNO TLO, SUME I ŠUMSKO ZEMLJIŠTE
- ULICE I PROMETNA MREŽA
- DVOSMJERNE PROMETNICE
- PJEŠAČKE POVRŠINE
- KOLNO-PJEŠAČKE POVRŠINE
- TRASA ŠETNICE - "LUNGOMARE"-planirana
- NAČELNA POZICIJA VERTIKALNE KOMUNIKACIJE - postojeća
- NAČELNA POZICIJA VERTIKALNE KOMUNIKACIJE - planirana
- POZICIJA PARKING POVRŠINA



GRAD PAG
URBANISTIČKI PLAN UREĐENJA
OBALNOG POJASA VODICE
2. PROMETNA, ULIČNA I KOMUNALNA
INFRASTRUKTURNA MREŽA
(prijedlog plana za ponovnu javnu raspravu)

Županija: Grad:	ZADARSKA Pag
Naziv prostornog plana: URBANISTIČKI PLAN UREĐENJA OBALNOG POJASA VODICE	
Naziv kartografskog prikaza:	PROMET
Broj kartografskog prikaza:	2.1.
Mjerna kartografskog prikaza:	1 : 2000
Odluka o izradi prostornog plana: Suštinski glasnik: Grada Paga (318. 718)	Odluka gradskog vijeća o donošenju plana:
Odgovorne javne rasprave: web stranica Grada Paga, 25. 07. 2018. god web stranica Mušičić, 26. 07. 2018. god Časopis izt. 26. 07. 2018. god	Odgovorne javne rasprave: Javni uvid odžban: 6. 08. 2018. god. Ponovni javni uvid odžban: Ponovni javni uvid odžban:
Pečat tijela odgovornog za provođenje javne rasprave: M.P.	Odgovorna osoba za provođenje javne rasprave: Ana Šušteršič dipl. inž.
Pravna osoba koja je izradila plan: zona kvadrata d.o.o., Prilazlje 2, Zagreb	
Pečat pravne osobe koja je izradila plan: M.P.	
Štućni tim u izradi plana: Željko Kafed, dipl. ing. arch. - ovlaštena arhitekta urbanistica Ivana Črnčić Galović, dipl. ing. arch. - ovlaštena arhitekta urbanistica Sara Larić, dipl. ing. arch. Tea Rukavina, mag. ing. prost. arch.	
Odgovorni voditelj izrade plana: Željko Kafed, ovlaštena arhitekta urbanistica	
Pečat gradskog vijeća: Predsjednik gradskog vijeća: M.P.	
Istožnost prostornog plana s izvornikom odjavnosti: Pečat nadležnog upravnog tijela: M.P.	