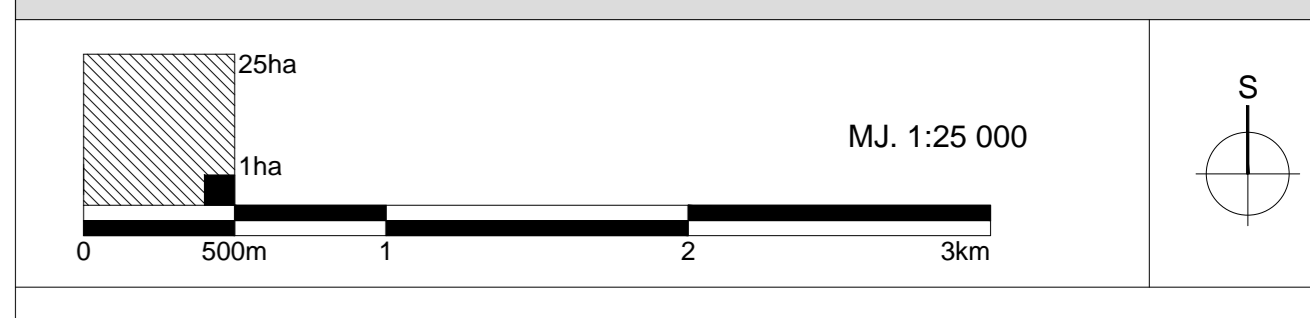


III. IZMJENE I DOPUNE PROSTORNOG PLANA UREĐENJA GRADA PAGA



1. KORIŠTENJE I NAMJENA POVRŠINA

- GRANICE:**
- ŽUPANIJSKA GRANICA
 - OPĆINSKA / GRADSKA GRANICA
 - GRANICA NASELJA
 - GRANICA ZAŠTIĆENOG OBALNOG PODRUČJA MORA (PODRUČJE OGRANIČENJA)
 - GRANICA OBUHVATA PROSTORNOG PLANA

PROSTORI ZA RAZVOJ I UREĐENJE RAZVOJ I UREĐENJE PROSTORA NASELJA

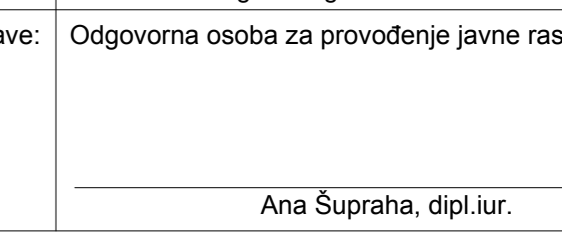
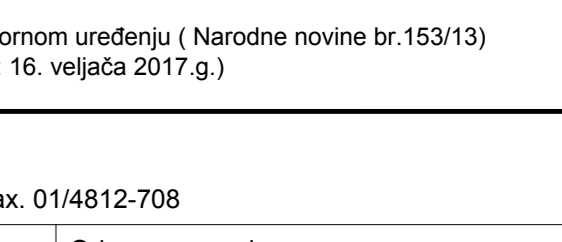

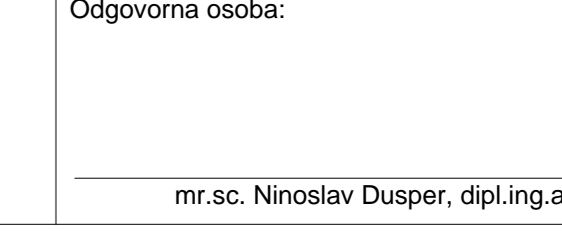
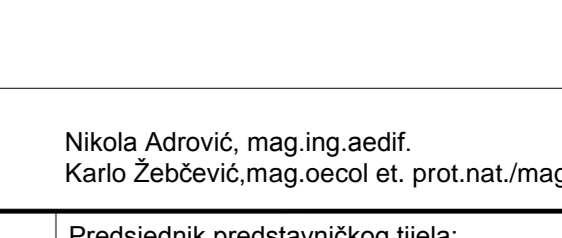
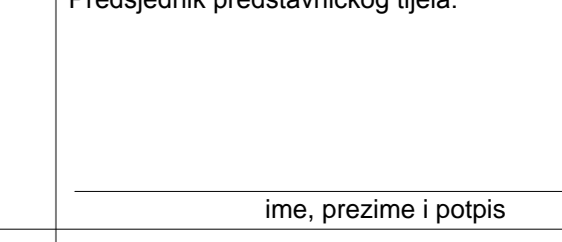
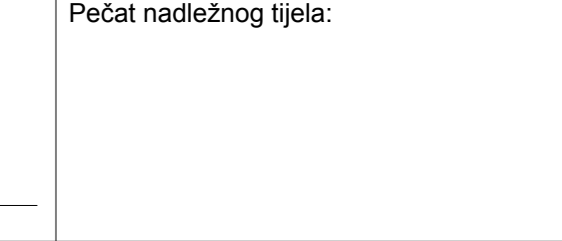

- IZGRADENI DIO GRAĐEVINSKOG PODRUČJA
- NEIZGRADENI DIO GRAĐEVINSKOG PODRUČJA
- UGOSTITELJSKO-TURISTIČKA NAMJENA UNUTAR NASELJA - T
- POSLOVNA NAMJENA UNUTAR NASELJA - K
- GORUBLJE UNUTAR NASELJA

RAZVOJ I UREĐENJE PROSTORA IZVAN NASELJA GOSPODARSKA NAMJENA

- PROIZVODNA NAMJENA (PRETEŽNO INDUSTRIJSKA) - II
- POSLOVNA NAMJENA (POSLOVNA NAMJENA - K, OSJEDNALNOG SERVISA - K3)
- UGOSTITELJSKO-TURISTIČKA NAMJENA (TURISTIČKA NAMJENA - T2, NAMP - T3)
- ŠPORTSKO REKREACIJSKA NAMJENA
- REKREACIJSKA NAMJENA (REKREACIJSKA NAMJENA - R2, REKREACIJSKA NAMJENA - R3)
- POVRŠINE ZA ISKORIŠTAVANJE MINERALNIH SIROVINA - E3
- GORUBLJE
- REKREACIJA IZVAN GRAĐEVINSKOG PODRUČJA (REKREACIJSKA NAMJENA - R1, REKREACIJSKA NAMJENA - R4)
- VODOTOK "MALO BLATO"
- VODOBEBNE
- POVRŠINE/LOKALJE UZGAJALIŠTA (MARKULTURA) (ZONA GOSPODARSTVA MARKULTURE IZ ZONE GOSPODARSTVA OBLIKE MARKULTURE)
- POLJOPRIVREDNO TLO ISKLJUČIVO OSNOVNE NAMJENE
- VRIEDNO OBRADIVO TLO
- OSTALA OBRADIVA TLA
- ŠUMA ISKLJUČIVO OSNOVNE NAMJENE
- ZASITNA ŠUMA
- ŠUMA POSEBNE NAMJENE
- POVRŠINE INFRASTRUKTURNIH SUSTAVA

PROMET CESTOVNI PROMET

- D-106 (OSTALE DRŽAVNE CESTE)
- ŽUPANIJSKE CESTE
- L-63 001 (LOKALNE CESTE)
- OSTALE (NEKAZIVSTANE) CESTE
- KORIDOR PLANIRANIH PROMETNICA
- CESTOVNE GRAĐEVINE
- MOST

Općina: ZADARSKA ŽUPANIJA
 Općina: GRAD PAGA
 Naziv prostornog plana: III. IZMJENE I DOPUNE PROSTORNOG PLANA UREĐENJA GRADA PAGA
 Naziv kartografskog prikaza: **KORIŠTENJE I NAMJENA POVRŠINA**
 Broj kartografskog prikaza: MJ. 1:25 000
 Datum i vrsta temeljne osnova Prostornog plana: Osnovni prostorno-zemljopisni plan uređenja Grada Paga (Službeni glasnik: Službeni glasnik Grada Paga br. 7/16)
 Javna rasprava (datum/oblast): od 17. listopada 2016. do 6. studenog 2016.
 Pečat tijela odgovornog za provođenje javne rasprave: 
 Pečat javne osobe za provođenje javne rasprave: 
 Suglasnost na plan: prema članku 133. Zakona o prostornom uređenju i Načelnik novine br. 153/13
 Datum: 30.09.2016. u 11:00 sati, od 15.05.17. datum: 16. veljače 2017. g.)
 Prijava nastanila koja je izradila plan: 
 Ime i prezime: 
 Pečat javne osobe/tijela koje je izradilo plan: 
 Pečat predstavničkog tijela: 
 Odbornik voditelj izradbe nacrtne predloške plana: 
 Stručni tim u izradb. planu: 
 Pečat predstavničkog tijela:
 Istovrsnost ovog prostornog plana s izvornikom:
 Ovlaštenje:
 Datum: 16. veljače 2017. g.

