



REPUBLIKA HRVATSKA
ZADARSKA ŽUPANIJA
GRAD PAG
**URBANISTIČKI PLAN UREĐENJA
PROBOJ**

0. POSEBNA GEODETSKA PODLOGA I SITUACIJA U ŠIREM KONTEKSTU
0.A. POSEBNA GEODETSKA PODLOGA

0 50 100 150 200 m
mj 1:2000



GEOCAD za geodeziju, građevinarstvo i projektiranje d.o.o. Zadar
23000 Zadar, E. Kvaternika 13 tel./fax. (023) 211-772; tel. (023) 317-114


KAT. OPĆINA : Pag
D.L.: 44, 45
Klasa : 936-03/08-02/
Ur. br :

REPUBLIKA HRVATSKA
Državna geodetska uprava
Područni ured za katastar Zadar
Ispostava Pag

**POSEBNA GEODETSKA PODLOGA
1:1000**

Stranka: Lasic gradnja
Izrada UPU naselja Probój

Ovaj elaborat izrađen
je u skladu s geodetsko
katastarskim propisima
Datum: 05.05.2008. Ovjera: [Signature]



LEGENDA:

— granica katastarske čestice
— postojeće stanje
- - - - - visinske slojnice

Visine su apsolutne

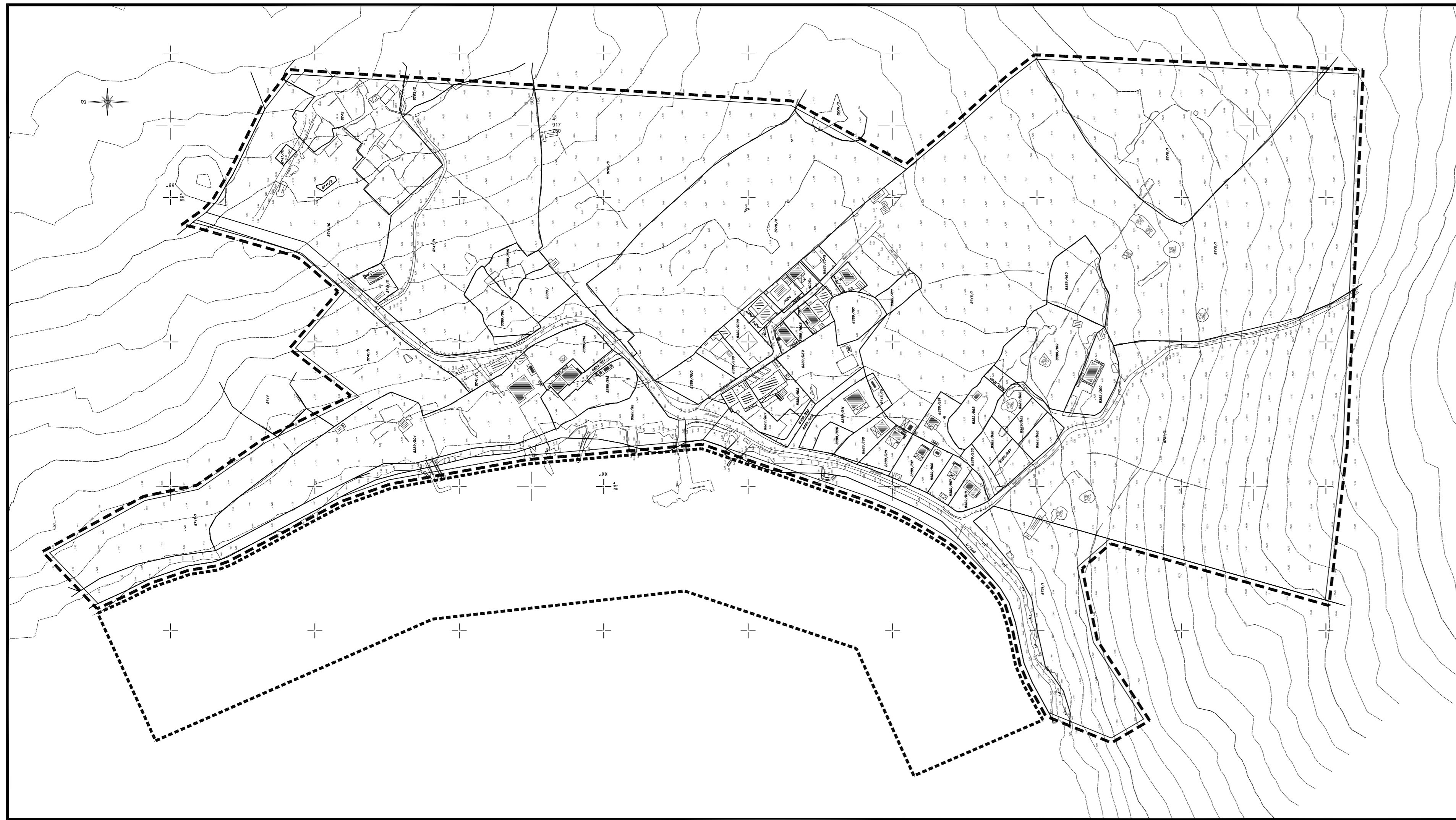
Izradila: **GEOCAD** Nedžad Curij
Ovlaštena osoba: [Signature]
ZADAR, E. Kvaternika 13
GEOCAD d.o.o.

Upr.kat.pristojba 110 kn
T.br. 1 20 kn
T.br. 57 90 kn
mat. troškovi — kn

Zadar, travanj, 2008.

[Signature]
[Stamp]
[Signature]

Županija: Zadarska	Grad: Pag
Naziv prostornog plana: Urbanistički plan uređenja naselja Probój	
Naziv kartografskog prikaza: Posebna geodetska podloga i situacija u širem kontekstu - Posebna geodetska podloga	
Broj kartografskog prikaza: 0.A.	Mjerilo kartografskog prikaza: 1:2000
Odluka o izradi UPU naselja Probój od 7. srpnja 2008. (Službeni glasnik Grada Paga 3/08)	Odluka Gradskog vijeća grada Paga o donošenju UPU naselja Probój od 22. prosinca 2010. (Službeni glasnik Grada Paga 10/10)
Javna rasprava objavljena je: 20.09.2009. (Jutarnji list) Ponovljena javna rasprava objavljena je: 27.08.2010. (Jutarnji list)	Javni uvid održan je: Od 29.09. do 29.10.2009. Ponovljeni Javni uvid održan je: Od 06.09. do 15.09.2010.
Pečat tijela odgovornog za provođenje javne rasprave:	Odgovorna osoba za provođenje javne rasprave: Antonela Zrilić, mag.kraj.arh.
Suglasnost na UPU naselja Probój izdana je od Ministarstva zaštite okoliša, prostornog uređenja i graditeljstva prema članku 97. Zakona o prostornom uređenju i gradnji ("Narodne novine" 76/07 i 38/09) KLASA: 350-02/10-13/96; URBROJ: 531-06-10-2; datum: 29. studenog 2010.	
Pravna osoba koja je izradila plan: Arhitektura i graditeljstvo Matas d.o.o., Zagreb, III Cvjetno naselje 23	
Pečat pravne osobe koja je izradila plan:	Odgovorni voditelj: Darija Krajinović - Matas, dipl.ing.arh.
Koordinator plana:	Miljenko Matas, dipl.ing.arh.
Stručni tim u izradi plana: Hrvojka Gasparini, dipl.ing.arh. Miljenko Matas, dipl.ing.arh. Darija Krajinović - Matas, dipl.ing.arh. Krešimir Matas, dipl.ing.arh. Zlatko Nujić, dipl.ing.prom.	
Pečat predstavničkog tijela:	Predsjednik predstavničkog tijela: Branimir Paro Vidolin
Istovjetnost ovog prostornog plana s izvornikom ovjerava:	Pečat nadležnog tijela:



REPUBLIKA HRVATSKA
ZADARSKA ŽUPANIJA
GRAD PAG
**URBANISTIČKI PLAN UREĐENJA
PROBOJ**

0. POSEBNA GEODETSKA PODLOGA I SITUACIJA U ŠIREM KONTEKSTU
0.B. PGP S PRIKAZOM GRANICE OBUHVATA

0 50 100 150 200 m
mj 1:2000



GEOCAD za geodeziju, građevinarstvo i projektiranje d.o.o. Zadar
23000 Zadar, E. Kvaternika 13 tel./fax. (023) 211-772; tel. (023) 317-114

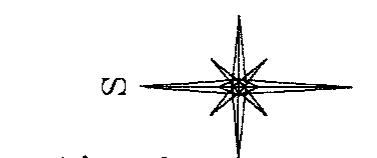
KAT. OPĆINA : Pag
D.L.: 44, 45
Klasa : 936-03/08-02/
Ur. br :

REPUBLIKA HRVATSKA
Državna geodetska uprava
Područni ured za katastar Zadar
Ispostava Pag

**POSEBNA GEODETSKA PODLOGA
1:1000**

Stranka: Lasic gradnja
Izrada UPU naselja Probój

Ovaj elaborat izrađen
je u skladu s geodetsko
katastarskim propisima
Datum: 05.05.2008. Ovjera: [Signature]



LEGENDA:

- GRANICA OBUHVATA UPU
- GRANICA DUŽOBALNOG AKVATORIJA UNUTAR UPU
- granica katastarske čestice
- postojeće stanje
- visinske slojnice

Upr.kat.pristojba 110 kn
T.br. 1 20 kn
T.br. 57 90 kn
mat. troškovi kn

Zadar, travanj, 2008.

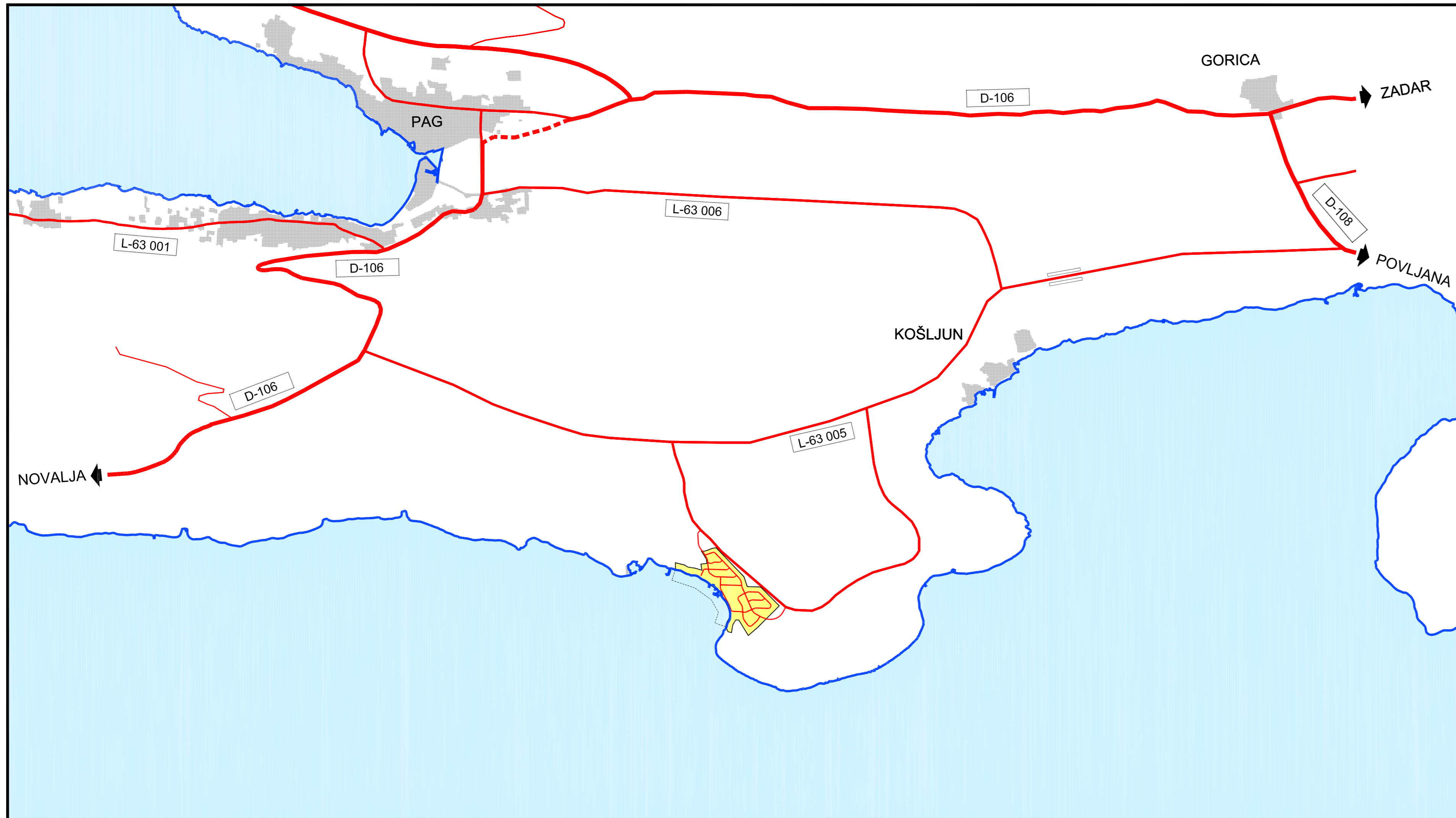
Visine su apsolutne

Izradila: Anđelka Matas, dipl.ing.arh., geod.
Ovlaštena osoba za geodetsko-katastarske poslove
ZADAR, E. Kvaternika 13
GEOCAD d.o.o.

Nevad Curij
Neposredni nadležnik
Uprave za katastarske poslove
Uprave za geodeziju
[Signature]
[Stamp]

[Signature]
[Stamp]
[Stamp]

Županija: Zadarska	Grad: Pag
Naziv prostornog plana: Urbanistički plan uređenja naselja Probój	
Naziv kartografskog prikaza: Izvod iz prostorno planske dokumentacije - Posebna geodetska podloga s prikazom granice obuhvata	
Broj kartografskog prikaza: O.B.	Mjerilo kartografskog prikaza: 1:2000
Odluka o izradi UPU naselja Probój od 7. srpnja 2008. (Službeni glasnik Grada Paga 3/08)	Odluka Gradskog vijeća grada Paga o donošenju UPU naselja Probój od 22. prosinca 2010. (Službeni glasnik Grada Paga 10/10)
Javna rasprava objavljena je: 20.09.2009. (Jutarnji list) Ponovljena javna rasprava objavljena je: 27.08.2010. (Jutarnji list)	Javni uvid održan je: Od 29.09. do 29.10.2009. Ponovljeni Javni uvid održan je: Od 06.09. do 15.09.2010.
Pečat tijela odgovornog za provođenje javne rasprave:	Odgovorna osoba za provođenje javne rasprave: Antonela Zrilić, mag.kraj.arh.
Suglasnost na UPU naselja Probój izdana je od Ministarstva zaštite okoliša, prostornog uređenja i graditeljstva prema članku 97. Zakona o prostornom uređenju i gradnji ("Narodne novine" 76/07 i 38/09) KLASA: 350-02/10-13/96; URBROJ: 531-06-10-2; datum: 29. studenog 2010.	
Pravna osoba koja je izradila plan: Arhitektura i graditeljstvo Matas d.o.o., Zagreb, III Cvjetno naselje 23	
Pečat pravne osobe koja je izradila plan:	Odgovorni voditelj: Darija Krajinović - Matas, dipl.ing.arh.
Koordinator plana:	Miljenko Matas, dipl.ing.arh.
Stručni tim u izradi plana: Hrvojkja Gasparini, dipl.ing.arh. Miljenko Matas, dipl.ing.arh. Darija Krajinović - Matas, dipl.ing.arh. Krešimir Matas, dipl.ing.arh. Zlatko Nujić, dipl.ing.prom.	
Pečat predstavničkog tijela:	Predsjednik predstavničkog tijela: Branimir Paro Vidolin
Istovjetnost ovog prostornog plana s izvornikom ovjerava:	Pečat nadležnog tijela:

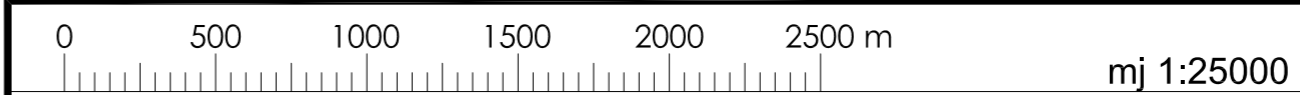


REPUBLIKA HRVATSKA
ZADARSKA ŽUPANIJA

GRAD PAG
URBANISTIČKI PLAN UREĐENJA
PROBOJ

0. POSEBNA GEODETSKA PODLOGA I SITUACIJA U ŠIREM KONTEKSTU

0.C. ŠIRA SITUACIJA



LEGENDA:

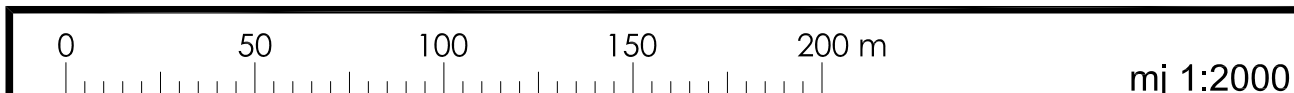
- GRANICA OBUHVATA UPU PROBOJ
- - - GRANICA DUŽOBALNOG AKVATORIJA UNUTAR UPU PROBOJ
- PODRUČJE OBUHVATA UPU PROBOJ
- IZGRAĐENA PODRUČJA NASELJA (PREMA PPU GRADA PAGA)
- DRŽAVNA CESTA
- LOKALNA CESTA
- CESTA UNUTAR OBUHVATA UPU PROBOJ

Županija: Zadarska	Grad: Pag
Naziv prostornog plana: Urbanistički plan uređenja naselja Proboj	
Naziv kartografskog prikaza: Posebna geodetska podloga i situacija u širem kontekstu - Šira situacija	
Broj kartografskog prikaza: 0.C.	Mjerilo kartografskog prikaza: 1:25000
Odluka o izradi UPU naselja Proboj od 7. srpnja 2008. (Službeni glasnik Grada Paga 3/08)	Odluka Gradskog vijeća grada Paga o donošenju UPU naselja Proboj od 22. prosinca 2010. (Službeni glasnik Grada Paga 10/10)
Javna rasprava objavljena je: 20.09.2009. (Jutarnji list) Ponovljena javna rasprava objavljena je: 27.08.2010. (Jutarnji list)	Javni uvid održan je: Od 29.09. do 29.10.2009. Ponovljeni Javni uvid održan je: Od 06.09. do 15.09.2010.
Pečat tijela odgovornog za provođenje javne rasprave:	Odgovorna osoba za provođenje javne rasprave: Antonela Zrilić, mag.kraj.arh.
Suglasnost na UPU naselja Proboj izdana je od Ministarstva zaštite okoliša, prostornog uređenja i graditeljstva prema članku 97. Zakona o prostornom uređenju i gradnji ("Narodne novine" 76/07 i 38/09) KLASA: 350-02/10-13/96; URBROJ: 531-06-10-2; datum: 29. studenog 2010.	
Pravna osoba koja je izradila plan: Arhitektura i graditeljstvo Matas d.o.o., Zagreb, III Cvjetno naselje 23	
Pečat pravne osobe koja je izradila plan:	Odgovorni voditelj: Darija Krajinović - Matas, dipl.ing.arh.
Koordinator plana: Miljenko Matas, dipl.ing.arh.	
Stručni tim u izradi plana: Hrvojka Gasparini, dipl.ing.arh. Miljenko Matas, dipl.ing.arh. Darija Krajinović - Matas, dipl.ing.arh. Krešimir Matas, dipl.ing.arh. Zlatko Nujić, dipl.ing.prom.	
Pečat predstavničkog tijela:	Predsjednik predstavničkog tijela: Branimir Paro Vidolin
Istovjetnost ovog prostornog plana s izvornikom ovjerava:	Pečat nadležnog tijela:



REPUBLIKA HRVATSKA
ZADARSKA ŽUPANIJA
GRAD PAG
**URBANISTIČKI PLAN UREĐENJA
PROBOJ**

1. KORIŠTENJE I NAMJENA POVRŠINA



LEGENDA:

- GRANICE**
- GRANICA OBUHVATA UPU
 - DUŽOBALNI AKVATORIJ UNUTAR UPU
 - GRANICA ZAŠTIĆENOG OBALNOG POJASA (ZOP) - 70 m od obale, prema PPUG Paga
 - GRANICA GRAĐEVINSKOG PODRUČJA NASELJA
 - GRANICA IZDVOJENIH GRAĐEVINSKIH PODRUČJA SPORTSKO-REKREACIJSKE NAMJENE
 - R6 - UREĐENA PLAŽA
 - DIO GRAĐEVINSKOG PODRUČJA NASELJA UNUTAR ZAŠTIĆENOG OBALNOG POJASA (ZOP) PREMA čl. 51. Zakona o prostornom uređenju i gradnji (NN 76/07, 38/09)
- RAZVOJ I UREĐENJE NASELJA**
- S STAMBENA NAMJENA (IZGRADENI DIO / NEIZGRADENI DIO)
 - MJEŠOVITA NAMJENA (IZGRADENI DIO / NEIZGRADENI DIO)
 - M1 - PRETEŽNO STAMBENA
 - R6 SPORTSKO REKREACIJSKA NAMJENA
 - R6 - UREĐENA PLAŽA
 - UREĐENA PLAŽA - MORSKI DIO
 - SPORTSKO REKREACIJSKA NAMJENA
 - ZZ - IGRALIŠTE
 - UREĐENA OBALA
- PROMETNA I OSTALA INFRASTRUKTURA**
- POVRŠINE INFRASTRUKTURNIH SUSTAVA
 - IS1 - TRAFOSTANICA; IS2 - PLANIRANI UREDAJ ZA PROČIŠĆAVANJE OTPADNIH VODA I CRPNA STANICA
 - MORSKA LUKA OTVORENA ZA JAVNI PROMET LOKALNOG ZNAČAJA
 - MAKSIMALNI KAPACITET 200 VEZOVA - PREMA PPUG PAGA
 - KORIDOR PLANIRANE LOKALNE CESTE
 - KOLNE PROMETNICE
 - PJEŠAČKE POVRŠINE

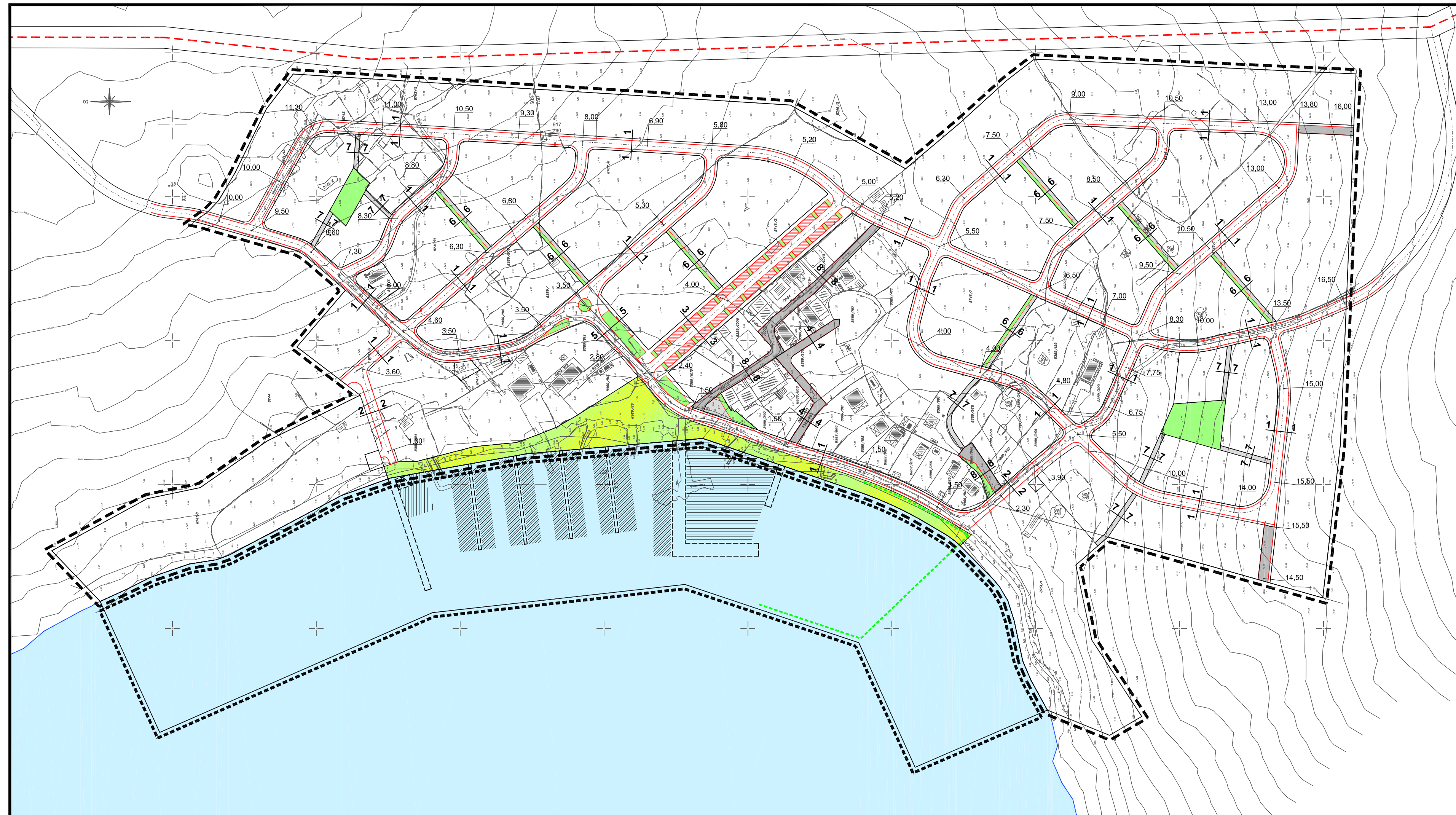
BILANS POVRŠINA:

BILANS POVRŠINA		
S - STAMBENA NAMJENA (izgrađeno)	2,13 ha	9,37 %
S - STAMBENA NAMJENA (neizgrađeno)	10,20 ha	44,87 %
M1 - MJEŠOVITA NAMJENA (izgrađeno)	1,81 ha	7,96 %
M1 - MJEŠOVITA NAMJENA (neizgrađeno)	1,58 ha	6,95 %
R6 - SPORTSKO REKREACIJSKA NAMJENA	2,17 ha	9,55 %
ZZ - JAVNE ZELENE POVRŠINE - IGRALIŠTE	0,16 ha	0,70 %
IS1 - TRAFOSTANICA	0,03 ha	0,13 %
IS2 - UREDAJ ZA PROČIŠĆAVANJE OTP. VODA	0,03 ha	0,13 %
UREĐENA OBALNA POVRŠINA	0,60 ha	2,64 %
KOLNE PROMETNICE	3,45 ha	15,18 %
KOLNO - PJEŠAČKE PROMETNICE	0,28 ha	1,23 %
PJEŠAČKE PROMETNICE	0,29 ha	1,29 %
UKUPNO	22,73 ha	100 %
MORSKA LUKA	3,59 ha	
UREĐENA PLAŽA - MORSKI DIO	3,22 ha	
UKUPNO MORSKI DIO (DUŽOBALNI AKVATORIJ)	6,81 ha	

KORIŠTENJE PROSTORA:

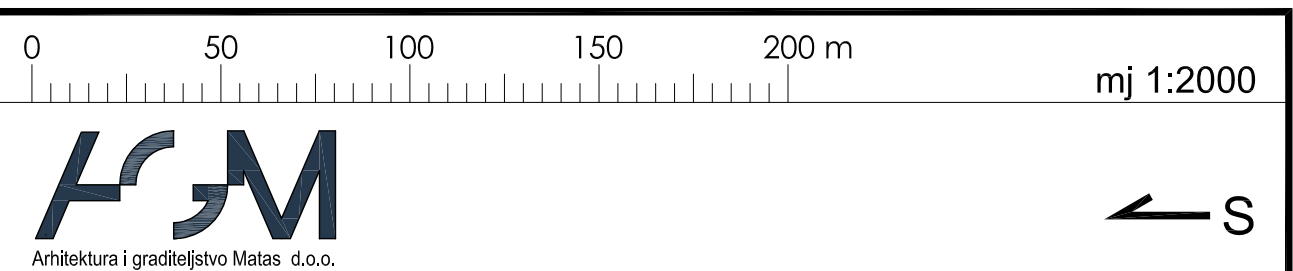
KORIŠTENJE PROSTORA (BROJČANI POKAZATELJI)		
Predviđeno je cca. 1000 stambenih jedinica - 1000 x 3 = 3000 stanovnika		
Gst (netto)	3000 st. / 15,72 ha	191,0 st/ha
Gust (uk. netto)	3000 st. / 19,90 ha	151,0 st/ha
Gbst (brutto)	3000 st. / 22,73 ha	132,0 st/ha
Gnst (nett)	3000 st. / 22,73 ha	132,0 st/ha

Županija: Zadarska	Grad: Pag
Naziv prostornog plana: Urbanistički plan uređenja naselja Probój	
Naziv kartografskog prikaza: Korištenje i namjena površina	
Broj kartografskog prikaza: 1.	Mjerilo kartografskog prikaza: 1:2000
Odluka o Izradi UPU naselja Probój od 7. srpnja 2008. (Službeni glasnik Grada Paga 3/08)	Odluka Gradskog vijeća grada Paga o donošenju UPU naselja Probój od 22. prosinca 2010. (Službeni glasnik Grada Paga 10/10)
Javna rasprava objavljena je: 20.09.2009. (Jutarnji list) Ponovljena javna rasprava objavljena je: 27.08.2010. (Jutarnji list)	Javni uvid održan je: Od 29.09. do 29.10.2009. Ponovljeni Javni uvid održan je: Od 06.09. do 15.09.2010.
Pečat tijela odgovornog za provođenje javne rasprave:	Odgovorna osoba za provođenje javne rasprave: Antonela Zrilić, mag.kraj.arh.
Suglasnost na UPU naselja Probój izdana je od Ministarstva zaštite okoliša, prostornog uređenja i graditeljstva prema članku 97. Zakona o prostornom uređenju i gradnji ("Narodne novine" 76/07 i 38/09) KLASA: 350-02/10-13/96; URBROJ: 531-06-10-2; datum: 29. studenog 2010.	
Pravna osoba koja je izradila plan: Arhitektura i graditeljstvo Matas d.o.o, Zagreb, III Cvjetno naselje 23	
Pečat pravne osobe koja je izradila plan:	Odgovorni voditelj: Darija Krajinović - Matas, dipl.ing.arh.
Kordinator plana: Miljenko Matas, dipl.ing.arh.	
Stručni tim u izradi plana: Hrvojka Gasparini, dipl.ing.arh. Miljenko Matas, dipl.ing.arh. Darija Krajinović - Matas, dipl.ing.arh. Krešimir Matas, dipl.ing.arh. Zlatko Nujić, dipl.ing.prom.	
Pečat predstavničkog tijela:	Predsjednik predstavničkog tijela: Branimir Paro Vidolin
Istovjetnost ovog prostornog plana s izvornikom ovjerava:	Pečat nadležnog tijela:



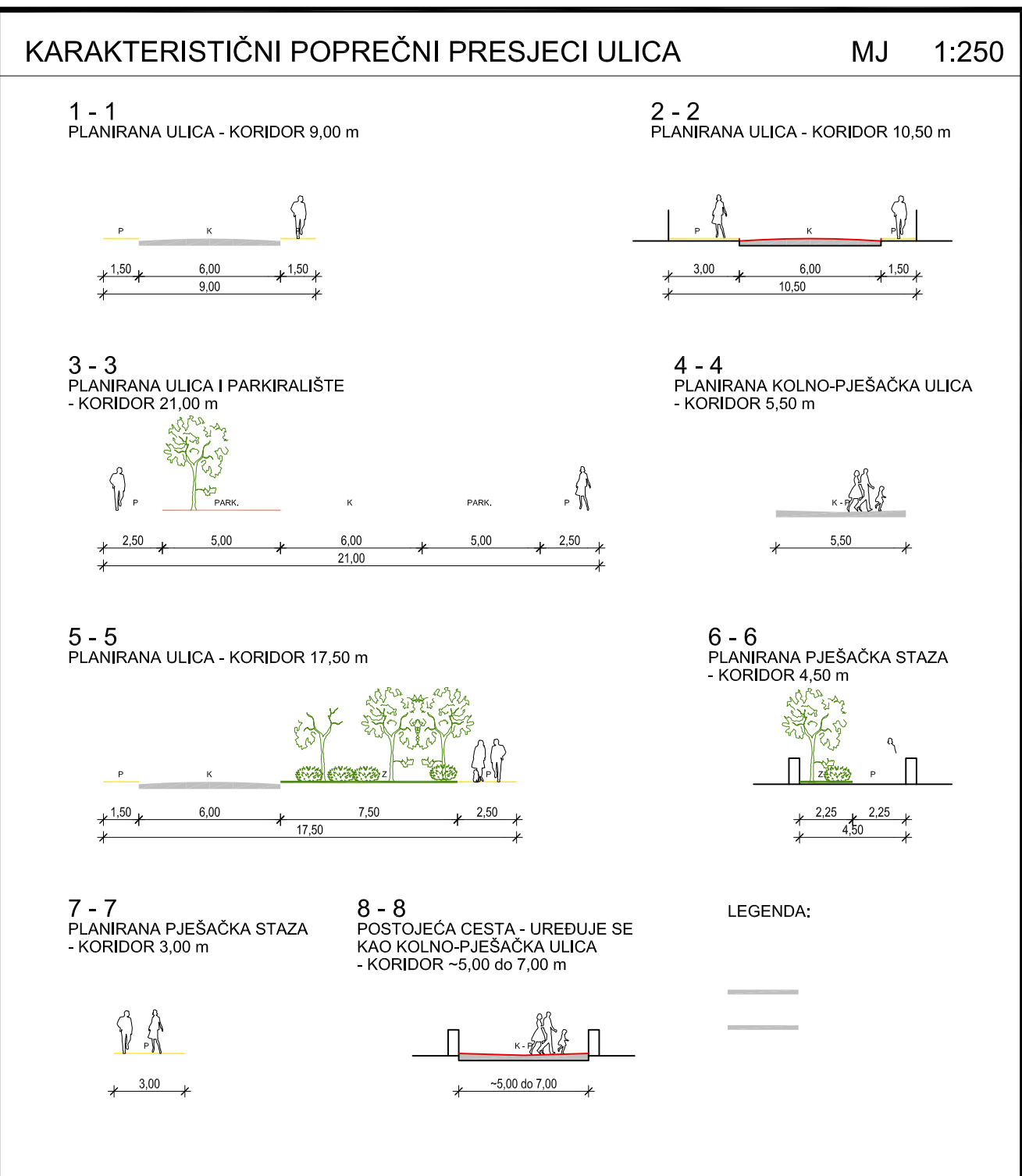
REPUBLIKA HRVATSKA
ZADARSKA ŽUPANIJA
GRAD PAG
URBANISTIČKI PLAN UREĐENJA
PROBOJ

2. PROMETNA I KOMUNALNA INFRASTRUKTURNA MREŽA
2.A. PROMET

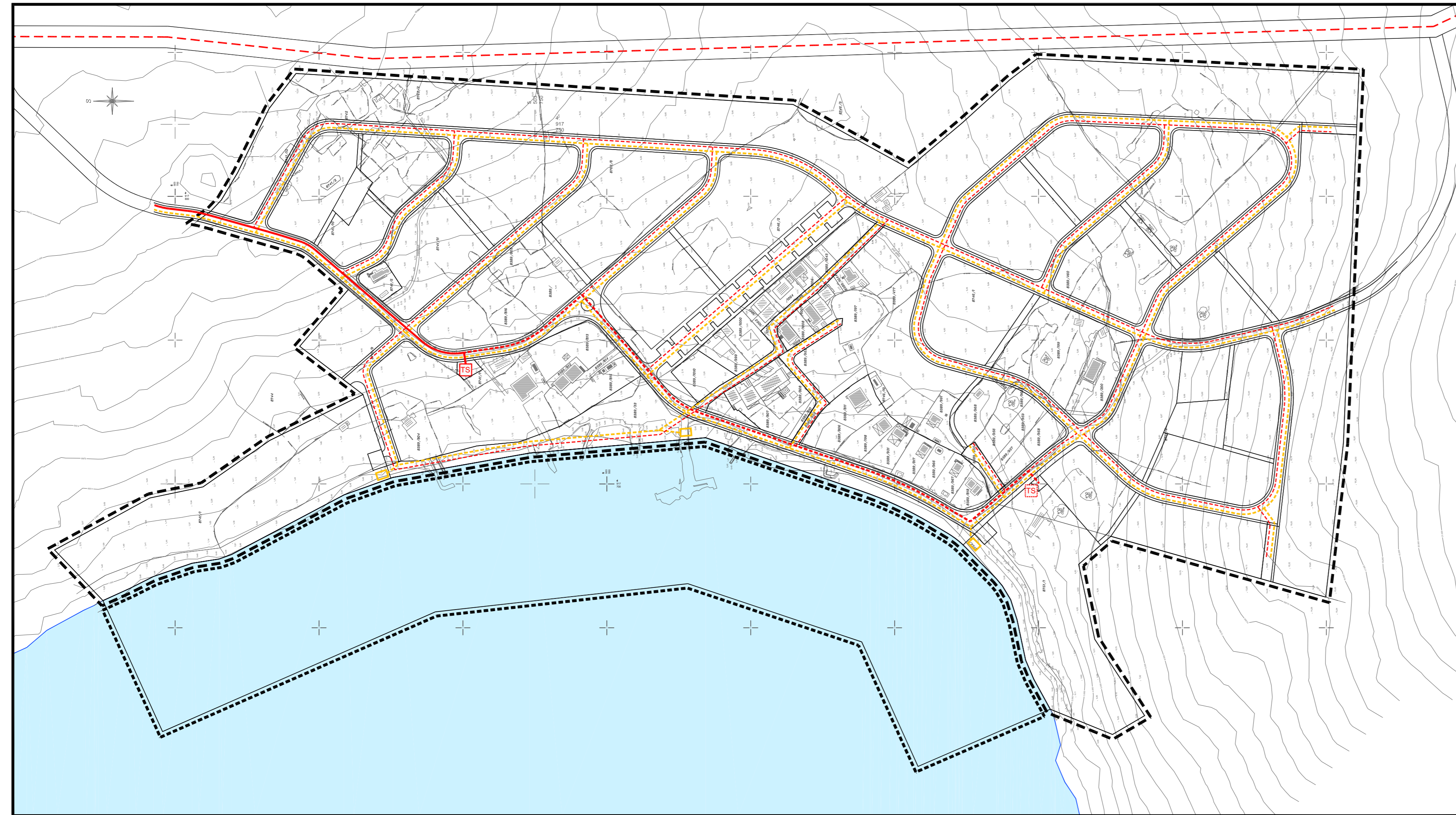


LEGENDA:

- GRANICE**
- GRANICA OBUHVATA UPU
 - DUŽOBALNI AKVATORIJ UNUTAR UPU
 - PODRUČJE LUKE PROBOJ
PUTNIČKA LUKA LOKALNOG ZNAČAJA, MAKSYMALNOG KAPACITETA 200 VEZOVA - PREMA PPUG PAGA
- PROMET**
- KORIDOR PLANIRANE LOKALNE CESTE
 - ULICA - KORIDOR 9,00 m
 - ULICA - KORIDOR 7,50 m
 - KOLNO-PJEŠAČKA ULICA - KORIDOR 5,50 m
 - PJEŠAČKE STAZE - KORIDOR 4,50 m
 - PJEŠAČKE STAZE - KORIDOR 3,00 m
 - PARKIRALIŠTE U KORIDORU PROMETNICE
 - NIVELETA PROMETNICE
 - UREĐENA OBALA
 - JAVNE ZELENE POVRŠINE

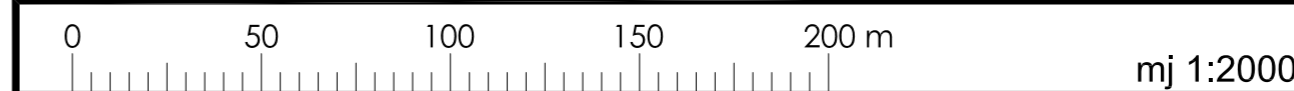


Županija:	Zadarska	Grad:	Pag
Naziv prostornog plana:			
Urbanistički plan uređenja naselja Probój			
Naziv kartografskog prikaza:			
Prometna i komunalna infrastrukturna mreža - Promet			
Broj kartografskog prikaza:		Mjerilo kartografskog prikaza:	
2.A.		1:2000	
Odluka o Izradi UPU naselja Probój od 7. srpnja 2008. (Službeni glasnik Grada Paga 3/08)		Odluka Gradskog vijeća grada Paga o donošenju UPU naselja Probój od 22. prosinca 2010. (Službeni glasnik Grada Paga 10/10)	
Javna rasprava objavljena je: 20.09.2009. (Jutarnji list) Ponovljena javna rasprava objavljena je: 27.08.2010. (Jutarnji list)		Javni uvid održan je: Od 29.09. do 29.10.2009. (Jutarnji list) Ponovljeni Javni uvid održan je: Od 06.09. do 15.09.2010.	
Pečat tijela odgovornog za provođenje javne rasprave:		Odgovorna osoba za provođenje javne rasprave:	
		Antonela Zrilić, mag.kraj.arh.	
Suglasnost na UPU naselja Probój izdana je od Ministarstva zaštite okoliša, prostornog uređenja i graditeljstva prema članku 97. Zakona o prostornom uređenju i gradnji ("Narodne novine" 76/07 i 38/09) KLASA: 350-02/10-13/96; URBROJ: 531-06-10-2; datum: 29. studenog 2010.			
Pravna osoba koja je izradila plan:			
Arhitektura i graditeljstvo Matas d.o.o, Zagreb, III Cvjetno naselje 23			
Pečat pravne osobe koja je izradila plan:		Odgovorni voditelj:	
		Darja Krajinović - Matas, dipl.ing.arh.	
Kordinator plana:			
Miljenko Matas, dipl.ing.arh.			
Stručni tim u izradi plana:			
Hrvojka Gasparini, dipl.ing.arh. Miljenko Matas, dipl.ing.arh. Darja Krajinović - Matas, dipl.ing.arh. Krešimir Matas, dipl.ing.arh. Zlatko Nujić, dipl.ing.prom.			
Pečat predstavničkog tijela:		Predsjednik predstavničkog tijela:	
		Branimir Paro Vidolin	
Istovjetnost ovog prostornog plana s izvornikom ovjerava:		Pečat nadležnog tijela:	



REPUBLIKA HRVATSKA
ZADARSKA ŽUPANIJA
GRAD PAG
**URBANISTIČKI PLAN UREĐENJA
PROBOJ**

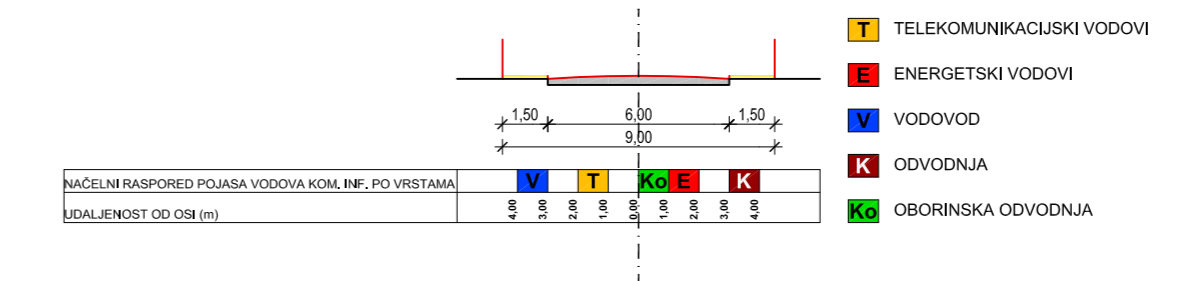
**2. PROMETNA I KOMUNALNA INFRASTRUKTURNA MREŽA
2.B. TELEKOMUNIKACIJE I ENERGETSKI SUSTAV**



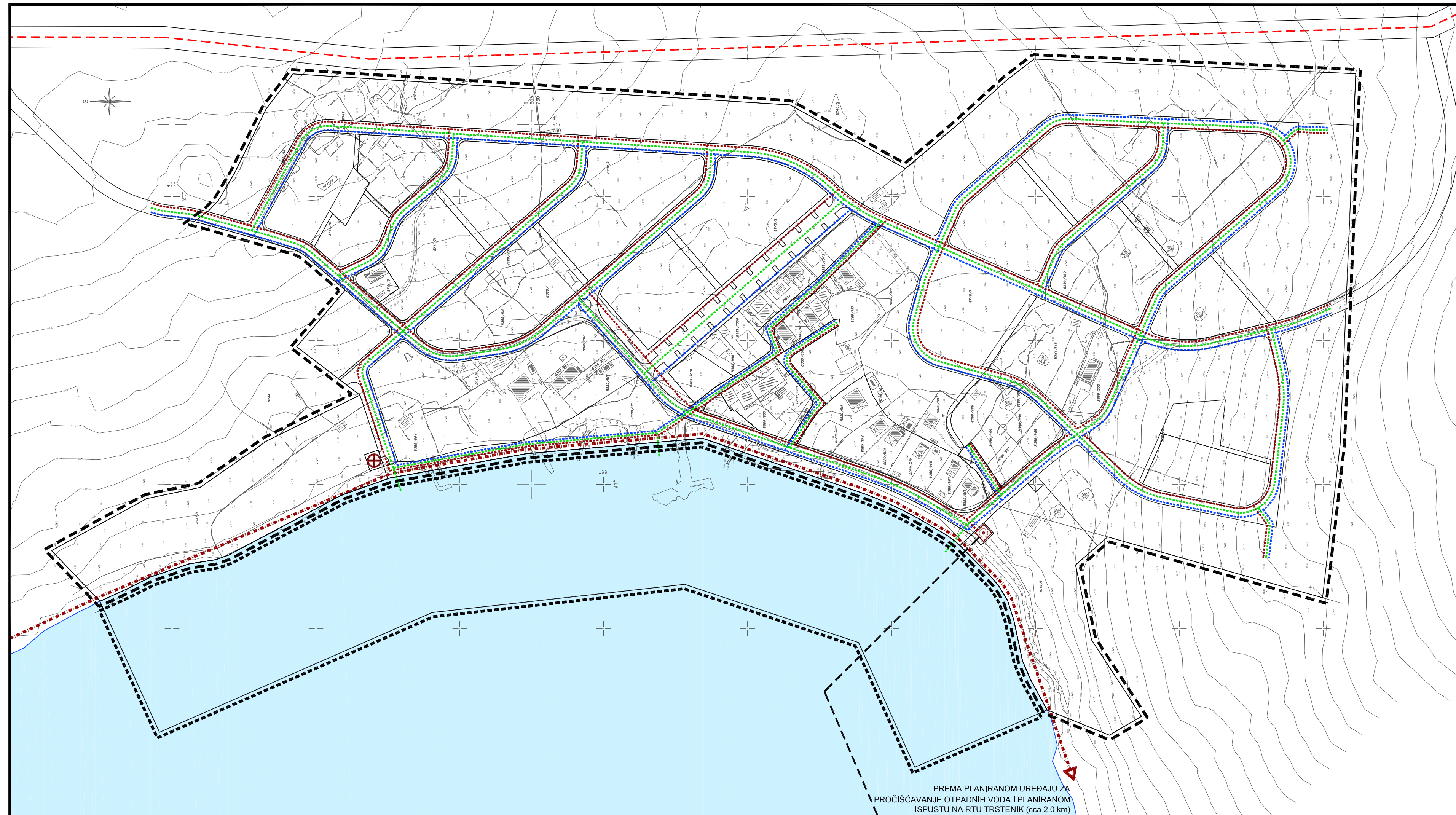
LEGENDA:

- | | | |
|--|---------------------------------|---------------------------------|
| | GRANICA OBUHVATA UPU | GRANICE |
| | DUŽOBALNI AKVATORIJ UNUTAR UPU | |
| | PLANIRANI TK PODZEMNI VOD | TELEKOMUNIKACIJE |
| | PLANIRANI TK ORMARIĆ | |
| | ELEKTRIKA 10kV VOD - POSTOJEĆI | ELEKTROENERGETSKI SUSTAV |
| | ELEKTRIKA 10kV VOD - PLANIRANI | |
| | ELEKTRIKA 0.4kV VOD - PLANIRANI | |
| | POSTOJEĆA TRAFOSTANICA | |
| | PLANIRANA TRAFOSTANICA | |

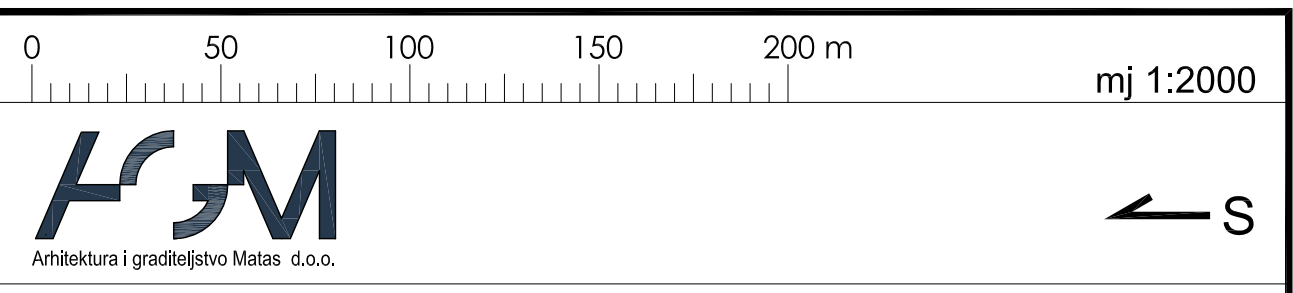
**KARAKTERISTIČNI POPREČNI PRESJEK S NAČELNIM
RASPOREDOM KOMUNALNE INFRASTRUKTURE** MJ 1:250



Županija:	Zadarska	Grad:	Pag
Naziv prostornog plana:	Urbanistički plan uređenja naselja Proboj		
Naziv kartografskog prikaza:	Prometna i komunalna infrastrukturna mreža - Telekomunikacije i energetski sustav		
Broj kartografskog prikaza:	2.B.	Mjerilo kartografskog prikaza:	1:2000
Odluka o izradi UPU naselja Proboj od 7. srpnja 2008. (Službeni glasnik Grada Paga 3/08)	Odluka Gradskog vijeća grada Paga o donošenju UPU naselja Proboj od 22. prosinca 2010. (Službeni glasnik Grada Paga 10/10)		
Javna rasprava objavljena je: 20.09.2009. (Jutarnji list) Ponovljena javna rasprava objavljena je: 27.08.2010. (Jutarnji list)	Javni uvid održan je: Od 29.09. do 29.10.2009. Ponovljeni Javni uvid održan je: Od 06.09. do 15.09.2010.		
Pečat tijela odgovornog za provođenje javne rasprave:	Odgovorna osoba za provođenje javne rasprave: Antonela Zrilić, mag.kraj.arh.		
Suglasnost na UPU naselja Proboj izdana je od Ministarstva zaštite okoliša, prostornog uređenja i graditeljstva prema članku 97. Zakona o prostornom uređenju i gradnji ("Narodne novine" 76/07 i 38/09) KLASA: 350-02/10-13/96; URBROJ: 531-06-10-2; datum: 29. studenog 2010.			
Pravna osoba koja je izradila plan: Arhitektura i graditeljstvo Matas d.o.o., Zagreb, III Cvjetno naselje 23			
Pečat pravne osobe koja je izradila plan:	Odgovorni voditelj: Darija Krajinović - Matas, dipl.ing.arh.		
Koordinator plana: Miljenko Matas, dipl.ing.arh.			
Stručni tim u izradi plana: Hrvojka Gasparini, dipl.ing.arh. Miljenko Matas, dipl.ing.arh. Darija Krajinović - Matas, dipl.ing.arh. Krešimir Matas, dipl.ing.arh. Zlatko Nujić, dipl.ing.prom.			
Pečat predstavničkog tijela:	Predsjednik predstavničkog tijela: Branimir Paro Vidolin		
Istovjetnost ovog prostornog plana s izvornikom ovjerava:			



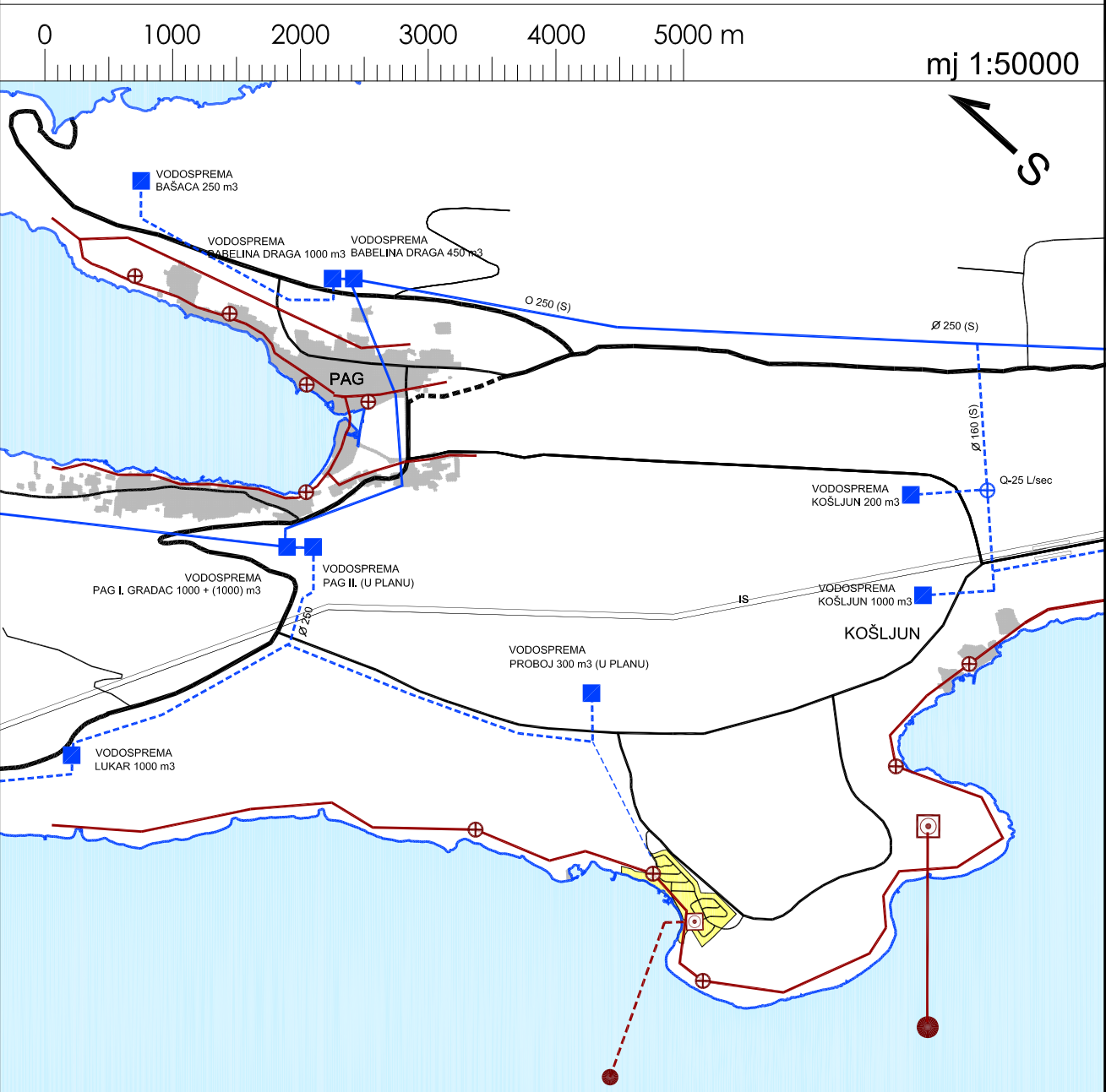
REPUBLIKA HRVATSKA
ZADARSKA ŽUPANIJA
GRAD PAG
**URBANISTIČKI PLAN UREĐENJA
PROBOJ**
2. PROMETNA I KOMUNALNA INFRASTRUKTURNA MREŽA
2.C. VODNOSPODARSKI SUSTAV



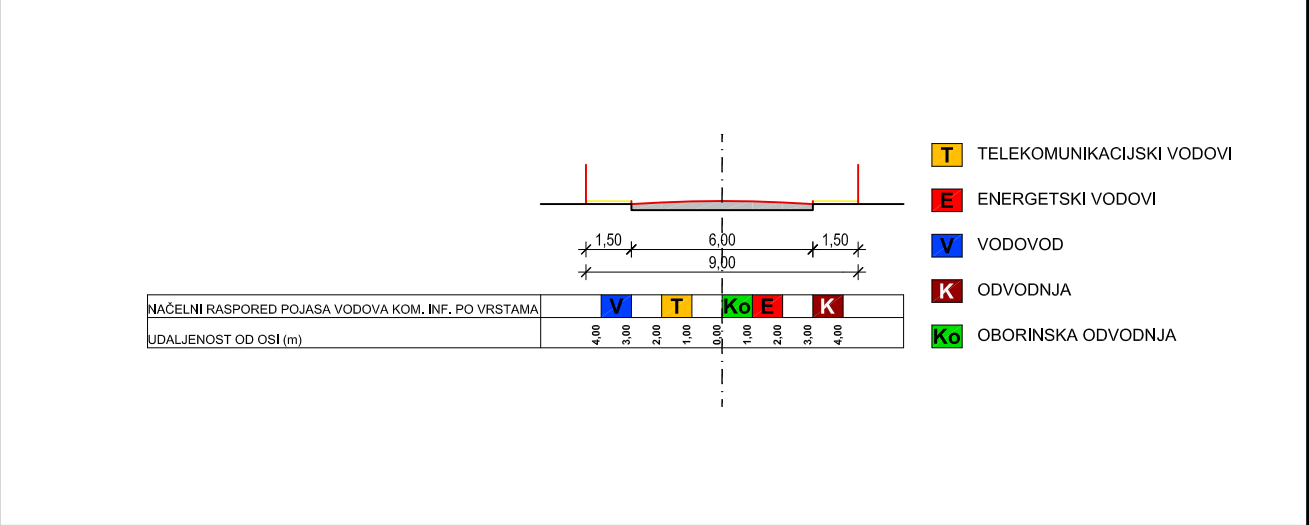
LEGENDA:

- GRANICE**
- GRANICA OBUHVATA UPU
 - DUŽOBALNI AKVATORIJ UNUTAR UPU
- VODNOSPODARSKI SUSTAV - KORIŠTENJE VODA**
- PLANIRANI VODOVOD
- VODNOSPODARSKI SUSTAV - ODVODNJA OTPADNIH VODA**
- PLANIRANI GLAVNI ODVODNI KANAL - KOLEKTOR
 - PLANIRANA ODVODNJA
 - PLANIRANA OBORINSKA ODVODNJA
 - PLANIRANA CRPNA STANICA
 - PLANIRANI UREDAJ ZA PROČIŠĆAVANJE OTPADNIH VODA
RJEŠENJE ODVODNJE DO IZGRADNJE GLAVNOG ODVODNOG KANALA - KOLEKTORA
 - PODMORSKI ISPUST PROČIŠĆENIH OTPADNIH VODA
RJEŠENJE ODVODNJE DO IZGRADNJE GLAVNOG ODVODNOG KANALA - KOLEKTORA

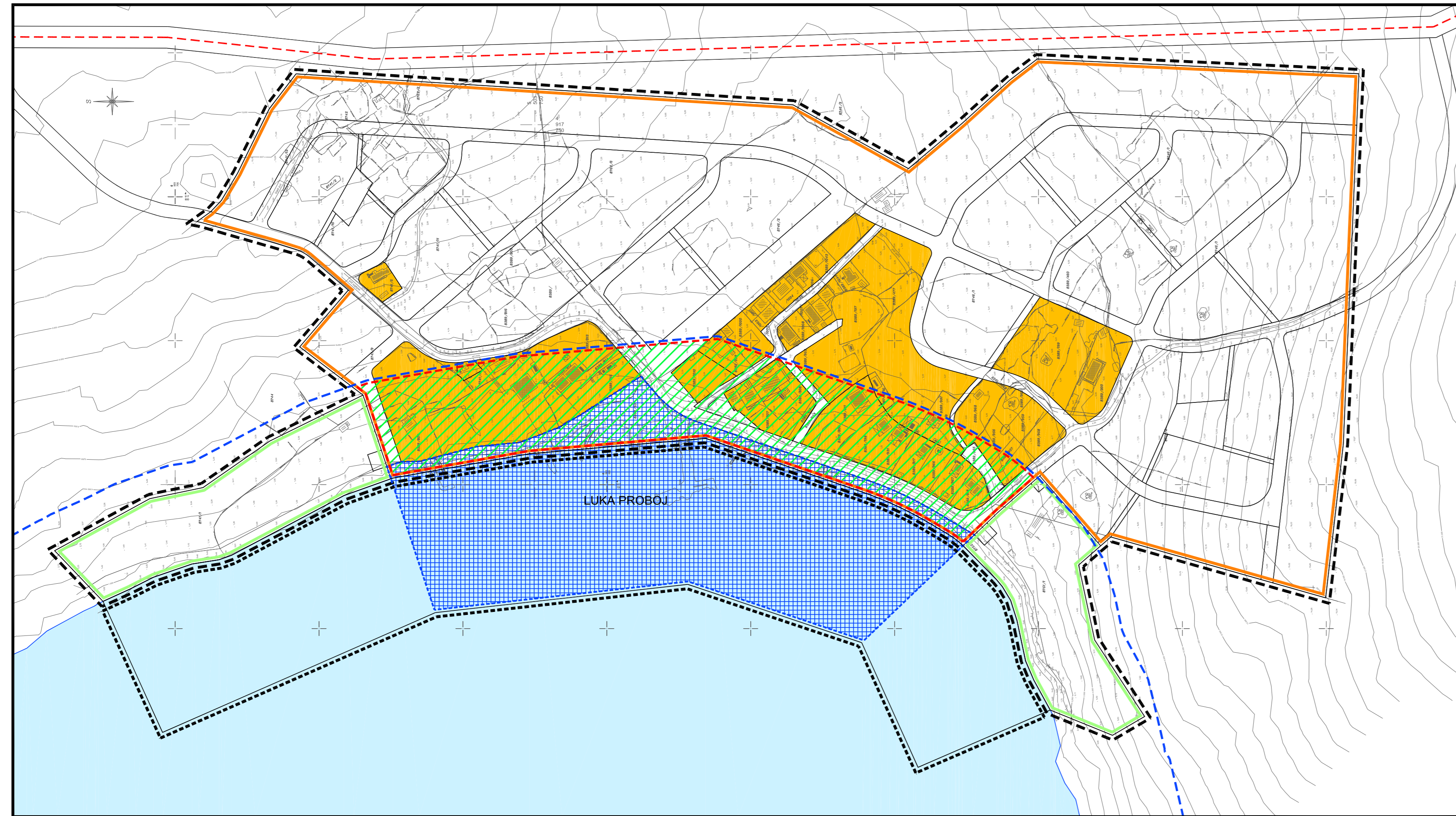
ŠIRA SITUACIJA S UCRTANIM PODRUČJEM OBUHVATA UPU PROBOJ,
PRIKAZOM PRIKLJUČKA NA VODOOPSKRBNU MREŽU O. PAGA, TE
POLOŽAJEM UREDAJA ZA PROČIŠĆAVANJE OTPADNIH VODA I
PODMORSKOG ISPUSTA MJ 1:50000



KARAKTERISTIČNI POPREČNI PRESJEK S NAČELNIM
RASPREDOM KOMUNALNE INFRASTRUKTURE MJ 1:250



Županija: Zadarska	Grad: Pag
Naziv prostornog plana: Urbanistički plan uređenja naselja Proboj	
Naziv kartografskog prikaza: Prometna i komunalna infrastrukturna mreža - Vodnogospodarski sustav	
Broj kartografskog prikaza: 2.C.	Mjerilo kartografskog prikaza: 1:2000
Odluka o Izradi UPU naselja Proboj od 7. srpnja 2008. (Službeni glasnik Grada Paga 3/08)	Odluka Gradskog vijeća grada Paga o donošenju UPU naselja Proboj od 22. prosinca 2010. (Službeni glasnik Grada Paga 10/10)
Javna rasprava objavljena je: 20.09.2009. (Jutarnji list) Ponovljena javna rasprava objavljena je: 27.08.2010. (Jutarnji list)	Javni uvid održan je: Od 29.09. do 29.10.2009. Ponovljeni Javni uvid održan je: Od 06.09. do 15.09.2010.
Pečat tijela odgovornog za provođenje javne rasprave:	Odgovorna osoba za provođenje javne rasprave: Antonela Zrilić, mag.kraj.arh.
Suglasnost na UPU naselja Proboj izdana je od Ministarstva zaštite okoliša, prostornog uređenja i graditeljstva prema članku 97. Zakona o prostornom uređenju i gradnji ("Narodne novine" 76/07 i 38/09) KLASA: 350-02/10-13/96; URBROJ: 531-06-10-2; datum: 29. studenog 2010.	
Pravna osoba koja je izradila plan: Arhitektura i graditeljstvo Matas d.o.o, Zagreb, III Cvjetno naselje 23	
Pečat pravne osobe koja je izradila plan:	Odgovorni voditelj: Darija Krajinović - Matas, dipl.ing.arh.
Kordinator plana: Miljenko Matas, dipl.ing.arh.	
Stručni tim u izradi plana: Hrvojka Gasparini, dipl.ing.arh. Miljenko Matas, dipl.ing.arh. Darija Krajinović - Matas, dipl.ing.arh. Krešimir Matas, dipl.ing.arh. Zlatko Nujić, dipl.ing.prom.	
Pečat predstavničkog tijela:	Predsjednik predstavničkog tijela: Branimir Paro Vidolin
Istovjetnost ovog prostornog plana s izvornikom ovjerava:	Pečat nadležnog tijela:



REPUBLIKA HRVATSKA
ZADARSKA ŽUPANIJA
GRAD PAG
**URBANISTIČKI PLAN UREĐENJA
PROBOJ**

3. UVJETI KORIŠTENJA, UREĐENJA I ZAŠTITE POVRŠINA

0 50 100 150 200 m
mj 1:2000



LEGENDA:

- GRANICE**
- GRANICA OBUHVATA UPU
 - DUŽOBALNI AKVATORIJ UNUTAR UPU
 - GRANICA GRADEVINSKOG PODRUČJA NASELJA
 - IZGRAĐENI DIO GRADEVINSKOG PODRUČJA NASELJA
 - GRANICA IZDVOJENIH GRADEVINSKIH PODRUČJA SPORTSKO-REKREACIJSKE NAMJENE
R6 - UREĐENA PLAŽA
 - GRANICA ZAŠTIĆENOG OBALNOG POJASA - 70 m od obale, prema PPUG Paga
- PODRUČJA PRIMJENE PLANSKIH MJERA ZAŠTITE**
- PODRUČJE LUKE PROBOJ
PUTNIČKA LUKA LOKALNOG ZNAČAJA, MAKSIMALNOG KAPACITETA 200 VEZOVA - PREMA PPUG PAGA
 - DIO GRADEVINSKOG PODRUČJA NASELJA UNUTAR ZAŠTIĆENOG OBALNOG POJASA (ZOP)
PREMA čl. 51. Zakona o prostornom uređenju i gradnji (NN 76/07, 38/09)

Županija:	Zadarska	Grad:	Pag
Naziv prostornog plana:	Urbanistički plan uređenja naselja Probój		
Naziv kartografskog prikaza:	Uvjeti korištenja, uređenja i zaštite površina		
Broj kartografskog prikaza:	3.	Mjerilo kartografskog prikaza:	1:2000
Odluka o izradi UPU naselja Probój od 7. srpnja 2008. (Službeni glasnik Grada Paga 3/08)	Odluka Gradskog vijeća grada Paga o donošenju UPU naselja Probój od 22. prosinca 2010. (Službeni glasnik Grada Paga 10/10)		
Javna rasprava objavljena je: 20.09.2009. (Jutarnji list) Ponovljena javna rasprava objavljena je: 27.08.2010. (Jutarnji list)	Javni uvid održan je: Od 29.09. do 29.10.2009. Ponovljeni Javni uvid održan je: Od 06.09. do 15.09.2010.		
Pečat tijela odgovornog za provođenje javne rasprave:	Odgovorna osoba za provođenje javne rasprave: Antonela Zrilić, mag.kraj.arh.		
Suglasnost na UPU naselja Probój izdana je od Ministarstva zaštite okoliša, prostornog uređenja i graditeljstva prema članku 97. Zakona o prostornom uređenju i gradnji ("Narodne novine" 76/07 i 38/09) KLASA: 350-02/10-13/96; URBROJ: 531-06-10-2; datum: 29. studenog 2010.			
Pravna osoba koja je izradila plan: Arhitektura i graditeljstvo Matas d.o.o., Zagreb, III Cvjetno naselje 23			
Pečat pravne osobe koja je izradila plan:	Odgovorni voditelj: Darija Krajinović - Matas, dipl.ing.arh.		
Koordinator plana: Miljenko Matas, dipl.ing.arh.			
Stručni tim u izradi plana: Hrvojka Gasparini, dipl.ing.arh. Miljenko Matas, dipl.ing.arh. Darija Krajinović - Matas, dipl.ing.arh. Krešimir Matas, dipl.ing.arh. Zlatko Nujić, dipl.ing.prom.			
Pečat predstavničkog tijela:	Predsjednik predstavničkog tijela: Branimir Paro Vidolin		
Istovjetnost ovog prostornog plana s izvornikom ovjerava:	Pečat nadležnog tijela:		



REPUBLIKA HRVATSKA
ZADARSKA ŽUPANIJA
GRAD PAG
URBANISTIČKI PLAN UREĐENJA
PROBOJ

4. NAČIN I UVJETI GRADNJE
4.A. TIPOLOGIJA GRADNJE

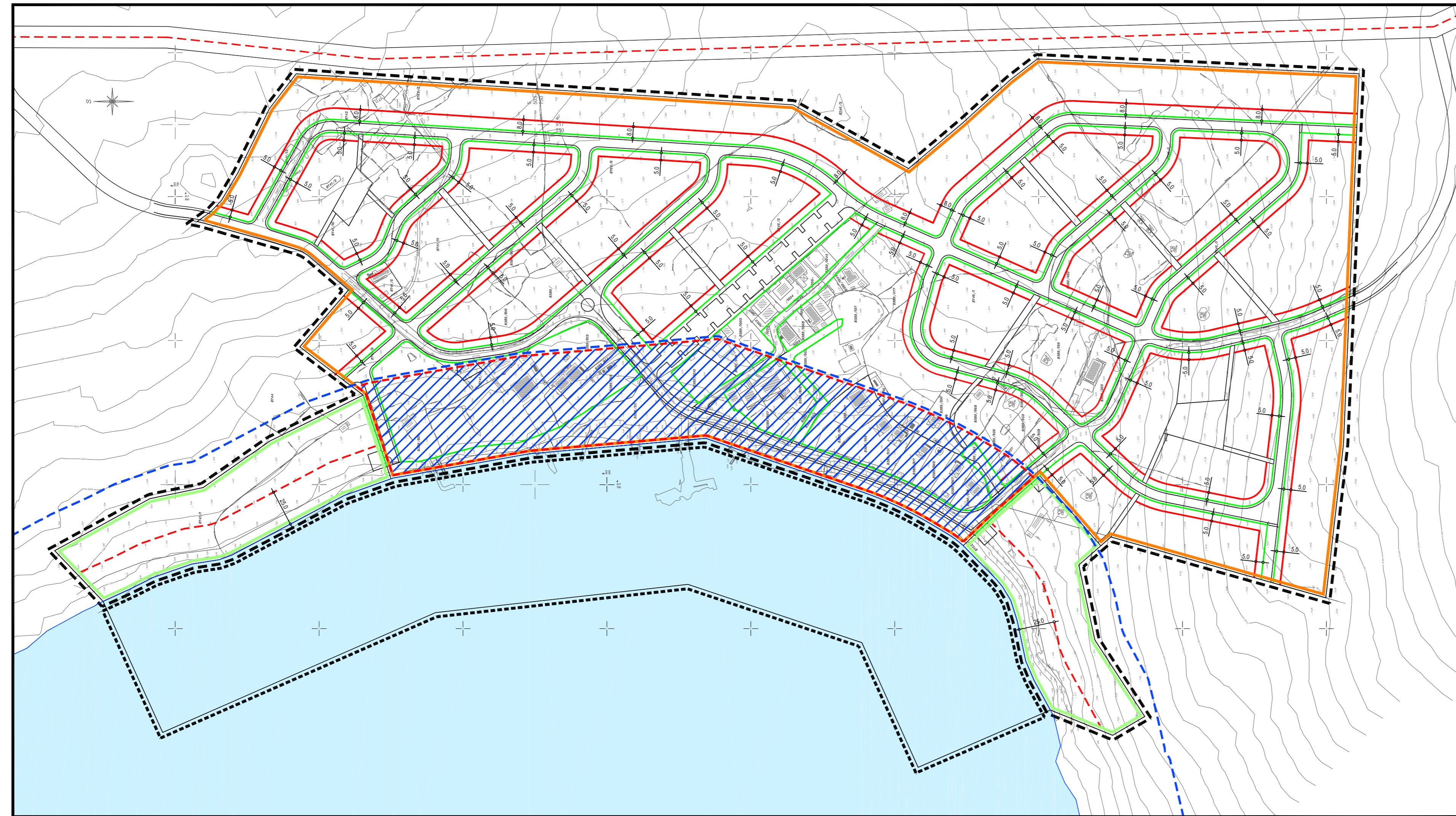
0 50 100 150 200 m
mj 1:2000



LEGENDA:

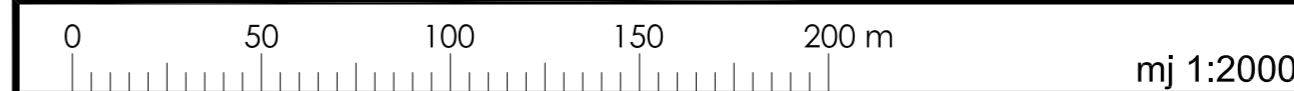
- GRANICE**
- GRANICA OBUHVATA UPU
 - DUŽOBALNI AKVATORIJ UNUTAR UPU
 - GRANICA ZAŠTIĆENOG OBALNOG POJASA - 70 m od obale, prema PPUG Paga
 - GRANICA GRAĐEVINSKOG PODRUČJA NASELJA
 - GRANICA IZDOJENIH GRAĐEVINSKIH PODRUČJA SPORTSKO-REKREACIJSKE NAMJENE
R6 - UREĐENA PLAŽA
- TIPOLOGIJA IZGRADNJE - POSTOJEĆA GRADNJA**
- IZGRAĐENI DIO GRAĐEVINSKOG PODRUČJA NASELJA
 - DIO GRAĐEVINSKOG PODRUČJA NASELJA UNUTAR ZAŠTIĆENOG OBALNOG POJASA (ZOP)
PREMA čl. 51. Zakona o prostornom uređenju i gradnji (NN 76/07, 38/09)
 - POSTOJEĆA GRADNJA - SAMOSTOJEĆI I POLUUGRAĐENI OBJEKTI
P1 - OBITELJSKE KUĆE, STAMBENE ZGRADE
P2 - OBITELJSKE KUĆE, STAMBENE ZGRADE, STAMBENO-POSLOVNE ZGRADE
- TIPOLOGIJA IZGRADNJE - NOVA GRADNJA**
- NOVA GRADNJA - SAMOSTOJEĆI OBJEKTI
SS1 - OBITELJSKE KUĆE, STAMBENE ZGRADE
SS2 - OBITELJSKE KUĆE, STAMBENE ZGRADE, STAMBENO-POSLOVNE ZGRADE
 - NOVA GRADNJA - POLUUGRAĐENI OBJEKTI
D1 - OBITELJSKE KUĆE, STAMBENE ZGRADE
D2 - OBITELJSKE KUĆE, STAMBENE ZGRADE, STAMBENO-POSLOVNE ZGRADE
 - UREĐENA PLAŽA - INFRASTRUKTURA I PRATEĆI SADRŽAJI

Županija:	Zadarska	Grad:	Pag
Naziv prostornog plana:	Urbanistički plan uređenja naselja Probój		
Naziv kartografskog prikaza:	Način i uvjeti gradnje - Tipologija gradnje		
Broj kartografskog prikaza:	4.A.	Mjerilo kartografskog prikaza:	1:2000
Odluka o izradi UPU naselja Probój od 7. srpnja 2008. (Službeni glasnik Grada Paga 3/08)	Odluka Gradskog vijeća grada Paga o donošenju UPU naselja Probój od 22. prosinca 2010. (Službeni glasnik Grada Paga 10/10)		
Javna rasprava objavljena je: 20.09.2009. (Jutarnji list) Ponovljena javna rasprava objavljena je: 27.08.2010. (Jutarnji list)	Javni uvid održan je: Od 29.09. do 29.10.2009. Ponovljeni Javni uvid održan je: Od 06.09. do 15.09.2010.		
Pečat tijela odgovornog za provođenje javne rasprave:	Odgovorna osoba za provođenje javne rasprave: Antonela Zrilić, mag.kraj.arh.		
Suglasnost na UPU naselja Probój izdana je od Ministarstva zaštite okoliša, prostornog uređenja i graditeljstva prema članku 97. Zakona o prostornom uređenju i gradnji ("Narodne novine" 76/07 i 38/09) KLASA: 350-02/10-13/96; URBROJ: 531-06-10-2; datum: 29. studenog 2010.			
Pravna osoba koja je izradila plan: Arhitektura i graditeljstvo Matas d.o.o., Zagreb, III Cvjetno naselje 23			
Pečat pravne osobe koja je izradila plan:	Odgovorni voditelj: Darija Krajinović - Matas, dipl.ing.arh.		
Koordinator plana: Miljenko Matas, dipl.ing.arh.			
Stručni tim u izradi plana: Hrvojka Gasparini, dipl.ing.arh. Miljenko Matas, dipl.ing.arh. Darija Krajinović - Matas, dipl.ing.arh. Krešimir Matas, dipl.ing.arh. Zlatko Nujić, dipl.ing.prom.			
Pečat predstavničkog tijela:	Predsjednik predstavničkog tijela: Branimir Paro Vidolin		
Istovjetnost ovog prostornog plana s izvornikom ovjerava:	Pečat nadležnog tijela:		



REPUBLIKA HRVATSKA
ZADARSKA ŽUPANIJA
GRAD PAG
URBANISTIČKI PLAN UREĐENJA
PROBOJ

4. NAČIN I UVJETI GRADNJE
4.B. UVJETI GRADNJE



LEGENDA:

- GRANICE**
- GRANICA OBUHVATA UPU
 - DUŽOBALNI AKVATORIJ UNUTAR UPU
 - GRANICA ZAŠTIĆENOG OBALNOG POJASA - 70 m od obale, prema PPUG Paga
 - GRANICA GRAĐEVINSKOG PODRUČJA NASELJA
 - GRANICA IZDOJENIH GRAĐEVINSKIH PODRUČJA SPORTSKO-REKREACIJSKE NAMJENE RE - UREĐENA PLAŽA
- UVJETI GRADNJE**
- REGULACIJSKA LINIJA
 - GRAĐEVNA LINIJA
 - UDALJENOST GRAĐEVNE LINIJE OD REGULACIJSKE LINIJE
 - MINIMALNA UDALJENOST PRATEĆIH SADRŽAJA UREĐENE PLAŽE OD OBALNE CRTE
 - DIO GRAĐEVINSKOG PODRUČJA NASELJA UNUTAR ZAŠTIĆENOG OBALNOG POJASA (ZOP) PREMA čl. 51. Zakona o prostornom uređenju i gradnji (NN 76/07, 38/09)

Županija:	Zadarska	Grad:	Pag
Naziv prostornog plana:	Urbanistički plan uređenja naselja Proboj		
Naziv kartografskog prikaza:	Način i uvjeti gradnje - Uvjeti gradnje		
Broj kartografskog prikaza:	4.B.	Mjerilo kartografskog prikaza:	1:2000
Odluka o izradi UPU naselja Proboj od 7. srpnja 2008. (Službeni glasnik Grada Paga 3/08)	Odluka Gradskog vijeća grada Paga o donošenju UPU naselja Proboj od 22. prosinca 2010. (Službeni glasnik Grada Paga 10/10)		
Javna rasprava objavljena je: 20.09.2009. (Jutarnji list) Ponovljena javna rasprava objavljena je: 27.08.2010. (Jutarnji list)	Javni uvid održan je: Od 29.09. do 29.10.2009. Ponovljeni Javni uvid održan je: Od 06.09. do 15.09.2010.		
Pečat tijela odgovornog za provođenje javne rasprave:	Odgovorna osoba za provođenje javne rasprave: Antonela Zrilić, mag.kraj.arh.		
Suglasnost na UPU naselja Proboj izdana je od Ministarstva zaštite okoliša, prostornog uređenja i graditeljstva prema članku 97. Zakona o prostornom uređenju i gradnji ("Narodne novine" 76/07 i 38/09) KLASA: 350-02/10-13/96; URBROJ: 531-06-10-2; datum: 29. studenog 2010.			
Pravna osoba koja je izradila plan: Arhitektura i graditeljstvo Matas d.o.o., Zagreb, III Cvjetno naselje 23			
Pečat pravne osobe koja je izradila plan:	Odgovorni voditelj: Darja Krajinović - Matas, dipl.ing.arh.		
Koordinator plana: Miljenko Matas, dipl.ing.arh.			
Stručni tim u izradi plana: Hrvojka Gasparini, dipl.ing.arh. Miljenko Matas, dipl.ing.arh. Darja Krajinović - Matas, dipl.ing.arh. Krešimir Matas, dipl.ing.arh. Zlatko Nujić, dipl.ing.prom.			
Pečat predstavničkog tijela:	Predsjednik predstavničkog tijela: Branimir Paro Vidolin		
Istovjetnost ovog prostornog plana s izvornikom ovjerava:	Pečat nadležnog tijela:		